

د افغانستان اسلامي امارت
د کانونو او پتروليم وزارت



استخراجي صنايع

لړلیک

حقوقی چوکاټ

د پانګونې فرصتونه

د کانونو سکتور فېلی وضعیت

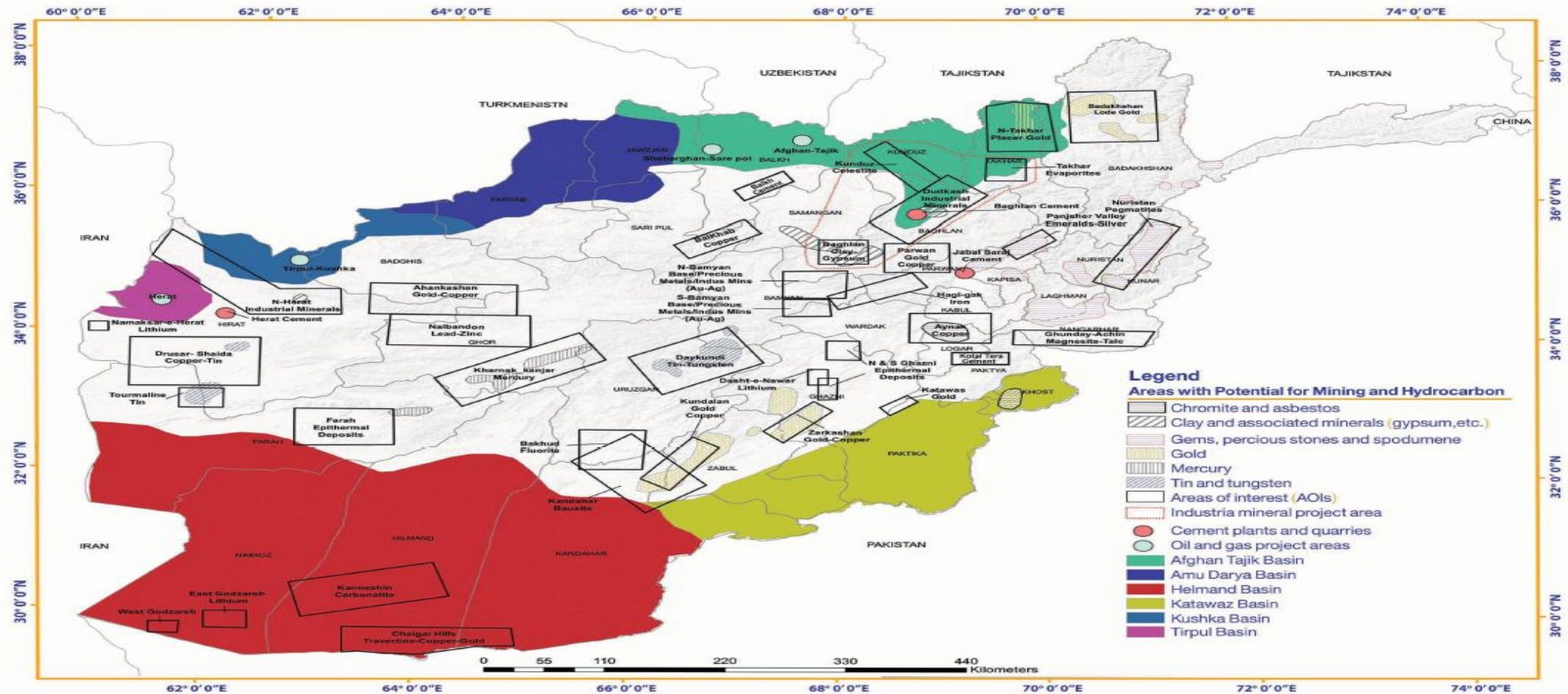
داوطلبی ته سپارل شوي قراردادونه

تر لاس لاندې پروژې

د کوچني مقیاس کان کیندنې جوازونو د ورکړې مرحلې

د کان کیندنې قراردادونو د عقد مرحلې

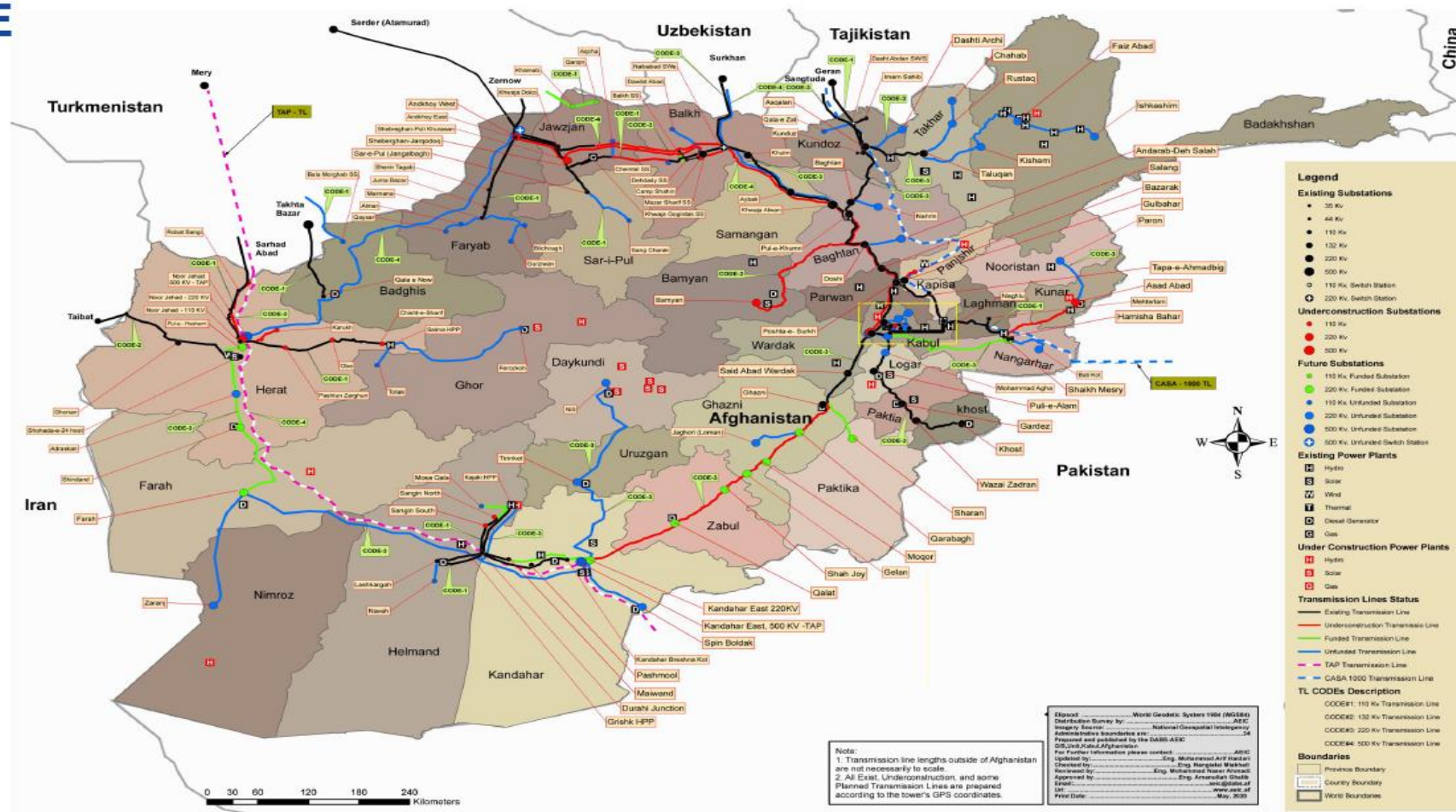
په افغانستان کې د منرالونو او هایډرو کاربنونو سرچینې



د افغانستان اوسنی او راتلونکی برېښنا شبکه

INFRASTRUCTURE

Afghanistan Current and Future Power System



حقوقی چوکات

- د کانونو او پترولیم وزارت په بازار کې د تغییراتو او د قراردادونو د عقد پروسې د چټکتیا اړتیا په درکولو او د نورو اړتیاو پر بنسټ، د کانونو قانون طرح چمتو کړی چې د عوایدو ټولولو کې روښتیا، د داوطلبې پروسو لنډول او روښتیا او د اړوندو اداراتو د واکونو او مسولیتونو تفکیک د یادې عمده موخې دي.
- همدارنگه د منرالونو ملي پالیسی په ګډون د کانونو او پترولیم وزارت ۱۶ مختلفې پالیسي یانې او د چارو بڼه اجرا په موخه هرې برخې ته کړنلارې چمتو کړی.
- د کانونو او پترولیم وزارت په ۱۴۰۱ کال په پیل کې د وزارت ۷ کلنه استراتیژي جوړه کړي، چې په کې د کانونو سکتور لارې نقشه تشریح شوي او د کانونو قراردادونو اولویت بندي د همدې سند په اساس ترسره کېږي.

د پانګونې فرصتونه

- په هیواد کې بشپړ امنیت
- د کانونو سکتور بشپړ حقوقي رژیم
- د مذاکرې وړ روپالتی
- افغانستان د مرکزي او جنوبي اسیا تر منځ تر ټولو لنډه وچه لاره ده. افغانستان د مختلفو سیمه ایزو بندرونو په منځ کې پروت او د شاوخوا ۳ میلیارده انسانانو نښلوونکی دی. (د مرکزي او جنوبي اسیا بازارونو ته آسانه او اقتصادي لاسرسی)
- د افغانستان په مختلفو ولایتونو کې په مختلفو منرالي زیرمو (سره زر، اوسپینه، المونیم، مس، صنعتي منرالونه، قیمتي او نیمه قیمتي ډبرې، نادره عناصر، ساختماني مواد، تزئیني ډبرې) او هایدرو کاربنونو کې د پانګونې فرصتونه شته. افغانستان په لنډ مهال کې کولای شي د بهرنیو هیوادونو د مرمر او لاجوردو اړتیا پوره کړي.
- د کانونو او پترولیم وزارت هڅه کوي چې سیمه ایزو او نړیوالو شرکتونو ته د کانونو په سکتور کې د پانګونې فرصتونه برابر کړي او په دې سکتور کې پانګونه هڅوي.

د کانونو فعالې او داوطلبې مرحلې کې قراردادونه

- د کانونو او پترولیم وزارت د ۱۷۰ مختلفو منرالونو (سرب او جست، کرومایټ، نفرایت، تزئیني ساختماني ډبرو، ساختماني ډبرو او نورو) په کوچني مقیاس او ۴۰ د لوی مقیاس فعال کانونه مختلفو داخلی او خارجی شرکتونو ته په قرارداد ورکړي دي
- شاوخوا لس زره کسانو څخه پورته کارکونکو ته په کان کیندنه کې او زرگونو کسانو ته د کاني موادو په پروسس او سوداګرۍ کې کاري فرصتونه رامنځته شوي دي.
- 1. د بدخشان ولایت د شهر بزرگ ولسوالۍ، د غور ولایت د شهرکت ولسوالۍ د سرب او جستو څلورم بلاک، د فاریاب ولایت د کوهستان ولسوالۍ پولی میتال او د غزني ولایت د مالستان ولسوالۍ د گامست سرب لوي مقیاست کانونه د 19/10/1403 الی 18/11/1403 مودې لپاره داوطلبې ته سپارلی چط د دغو کانونو په فعالیتو سره به زرگونو نورو هیوادوالو ته هم د کار زمینه برابره شي.
- ۲۷ کوچني قراردادونه اوسمهال په اعلان کې دي

ادامه...

د کانونو او پترولیم وزارت په پام کی لري چی د ټول هیواد په کچه د نویو منابعو د تفحص، بلاک بندی په موخه د سروی تیمونه ساحې ته واستوي او هڅه کوي چې د کان کیندنې شرکتونو او پانگوالو ته د پانگونې غوره فرصتونه برابر کړي ترڅو هیوادوالو ته کاري فرصتونه رامنځته شي، د اسلامي امارت عوایدو ډیر او د ملي بودیجې په تامین کې خپله فعاله ونډه ادا کړي، او د هیواد د اقتصادي ودې او تقویې سبب شي.

د کانونو او پټرولیم وزارت تر لاسه لاندې پروژې چې بهرني شرکتونه هم کولای شي په کې پانگونه وکړي

د پروژې تفصیل	ساحه	کان	گڼه
د افغانستان او امریکا متحده ایالاتو د جیولوجي سروې ادارو د معلوماتو پر بنسټ، د پنجشیر پریان د اوسپني کان د کابل څخه په 180 کیلومیټره او د گلپهار څخه 65 کیلومیټره واټن کې پروت دی. د یادو ادارو د لابراتواري مطالعاتو پر اساس، نوموړې کان 47.8% FeO ده د یاد کان احتمالي ذخیره 275 میلیون ټنه اټکل شوی ده.	پنجشیر/ پریان،	اوسپنه	۱

د کانونو او پټرولیم وزارت تر لاسه لاندې پروژې چې بهرني شرکتونه هم کولای شي په کې پانگونه وکړي

د پروژې تفصیل	ساحه	کان	گڼه
د امریکا متحده ایالاتو او افغانستان د جیولوجي سروې ادارو د معلوماتو پر بنسټ، د غزني ولایت د زرکشانو کان د هېواد په جنوب ختیځ کې پروت دی چې ټوله ساحه یې 1,692 کیلومیټره مربع ده. 400 څخه تر 600 میټره اوږدوالي لري. زخامت یې د 1 څخه تر 15 میټره پورې رسېږي. د یاد کان احتمالي ذخیره 12000 څخه تر 15000 کیلو ګرام سره زر اټکل شوې ده.	غزني/زرکشان	مس او سره	۳

د کانونو او پترولیم وزارت تر لاسه لاندې پروژې چې بهرني شرکتونه هم کولای شي په کې پانگونه وکړي

د پروژې تفصیل	ساحه	کان	گڼه
د ډبرو سکرو، ابو، سرک او شته بریښنایی مزو د سرچینو په پام کې نیولو سره د کانونو او پترولیم وزارت د لومړینو مطالعاتو لپاره د پنځه سیمو وړاندیز کړی دی؛ په یادو ساحو کې د (1) بلخ ولایت د شولگرې ولسوالۍ د غمش تنگی چشمه شفا ساحه د 750 میگاواټه برښنا د تولید ظرفیت لري (2) د هرات ولایت د کرخ ولسوالۍ د ډبرو سکرو کان د 150 میگاواټه برښنا د تولید ظرفیت لري (3) د بغلان ولایت د دوشي ولسوالۍ د ډبرو سکرو کان د 100 میگاواټه برښنا د تولید ظرفیت لري (4) د بغلان ولایت د خواجه الوان دښتې د ډبرو سکرو کان ظرفیت 300 میگاواټه دی او (5) د بامیان ولایت د کهمرد د ډبرو سکرو ساحه کولی شي 400 میگاواټه برښنا تولید کړي.	د ډبرو سکرو څخه د برښنا د تولید پروژې	د ډبرو سکاره	٦

د کانونو او پټرولیم وزارت تر لاسه لاندې پروژې چې بهرني شرکتونه هم کولای شي په کې پانگونه وکړي

د پروژې تفصیل	ساحه	منرال/دبرې	گڼه
د افغانستان د جیولوجي سروې د معلوماتو پر بنسټ، د سمنگانو د ډبرو سکرو کان 555 میلیون ټنه احتمالي ذخیره لري.	سمنگان	د ډبرو سکاره	۷
د سرپل ډبرو سکرو کانونه 141 میلیون ټنه څخه تر 1،5 میلیارد ټنه احتمالي ذخیره لري	سرپل	د ډبرو سکاره	۸
د بامیانو د ډبرو سکرو کان 113 میلیون ټنه احتمالي ذخیره لري،	بامیان	د ډبرو سکاره	۹
د بغلان د ډبرو سکرو کان 16 میلیون ټنه احتمالي ذخیره	بغلان	د ډبرو سکاره	۱۰
دهرات د ډبرو سکرو کان 11 میلیون ټنه احتمالي ذخیره لري.	دهرات	د ډبرو سکاره	۱۱
د افغانستان د جیولوجي سروې د ادارې د معلوماتو پر بنسټ، د بلخ ولایت د سمنتو کان د چهار کینټ په ساحه کې د ولایت له مرکز څخه 25 کیلومیټره په واټن د مزار شریف ښار په جنوب کې پروت دی. د یاد کان احتمالي ذخیره 2،4 بیلیون ټنه ده.	بلخ	سمنتو خام مواد	۱۲

د کانونو او پټرولیم وزارت تر لاسه لاندې پروژې چې بهرني شرکتونه هم کولای شي په کې پانگونه وکړي

د پروژې تفصیل	ساحه	منرال/ډبرې	ګڼه
د پکتیا ولایت د سیمنتو کان د ولایت له مرکز څخه په 20 کیلومېټرۍ کې د شمال په لور د تیرې په کوتل کې موقعیت لري احتمالي ذخیره یی 345 میلیون ټنه ده.	پکتیا	سیمنتو خام مواد	۱۳
د افغانستان د جیولوجي سروې د ادارې د معلوماتو پر بنسټ، د دایکندي ولایت د مرمرو ډبرو کان ۴۷.۹ میلیون ټنه احتمالي ذخیره لري..	دایکندي	مرمر ډبرې	۱۴
د هرات ولایت د جرزمیستاني مرمرو ډبرو کان د تګاو غازه نه پیل او تر سرسونې سیمې پورې 800 څخه تر 1000 میټرو پورې لویدیځ سیند ته موقعیت لري د یاد کان احتمالي ذخیره 117،52 میلیون ټنه ده	هرات / جرزمیستاني	مرمر ډبرې	۱۵
دهرات ولایت د چیشټ شریف ولسوالي د مرمرو کان د ولایت له مرکز څخه 180 کیلومېټره په واټن ختیځ لوري ته پروت دی. د چیشټ شریف کان 13 بلاکونه لري چې 10 یی مرمر او 3 نور یی تراورتن دي د یاد کان احتمالي ذخیره 31 میلیون ټنه ده.	هرات / چیشټ شریف	مرمر ډبرې	۱۶

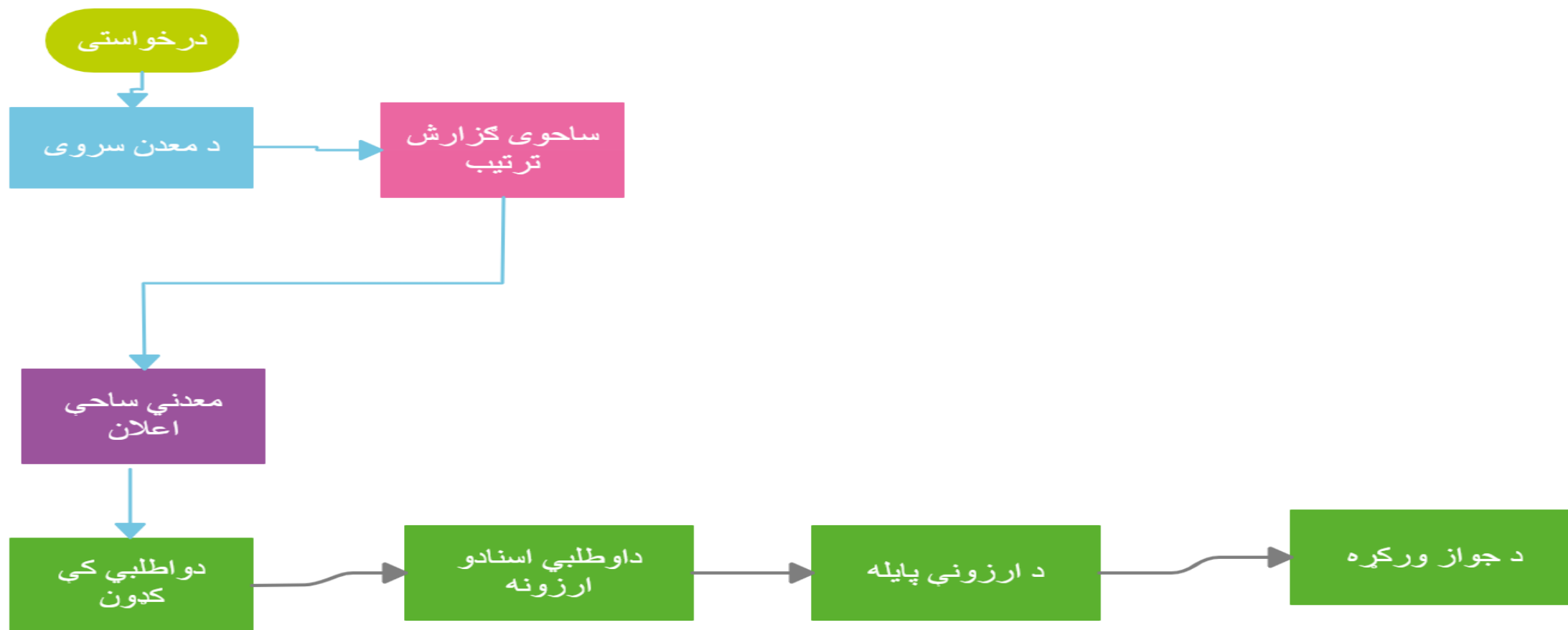
د کانونو او پټرولیم وزارت تر لاسه لاندې پروژې چې بهرني شرکتونه هم کولای شي په کې پانگونه وکړي

د پروژې تفصیل	ساحه	منرال/دبرې	گڼه
د هرات ولایت د زنده جان ولسوالۍ د مرمرو کان د ولایت له مرکز څخه په 45 کیلومیتره واټن کې د لویدیځ لور ته پروت دی احتمالي ذخیره یی 36 میلیون ټنه ده.	هرات/ زنده جان	مرمر دبرې	۱۷
د هلمند ولایت د رخامو دبرو کانونه د یاد ولایت په دیشو او خانشین ولسوالیو کې موقعیت لري. تر اوسه پورې د یادو ولسوالیو په 22 ساحو کې د رخامو کانونه تثبیت شوي احتمالي ذخیرې به یی د دقیقې سروې ورسته معلومې شي.	هلمند	رخام دبرې	۱۸
د پورته یادې شوې ادارې د معلوماتو پر بنسټ په بدخشان کې د بیروجو، په پنجشیر کې د زمردو او اکوامرین، په کابل او زابل کې د یاقوت او بیروجو په کنړ کې د بیروجو او نفرایتو او همدا شان په دایکندي کې د بیروجو کانونه شتون لري چې احتمالي ذخیرې یی تر اوسه نه دي معلومې شوې.	بدخشان، پنجشیر، کابل، زابل، کنړ او دایکندي	قیمتي دبرې	۱۹

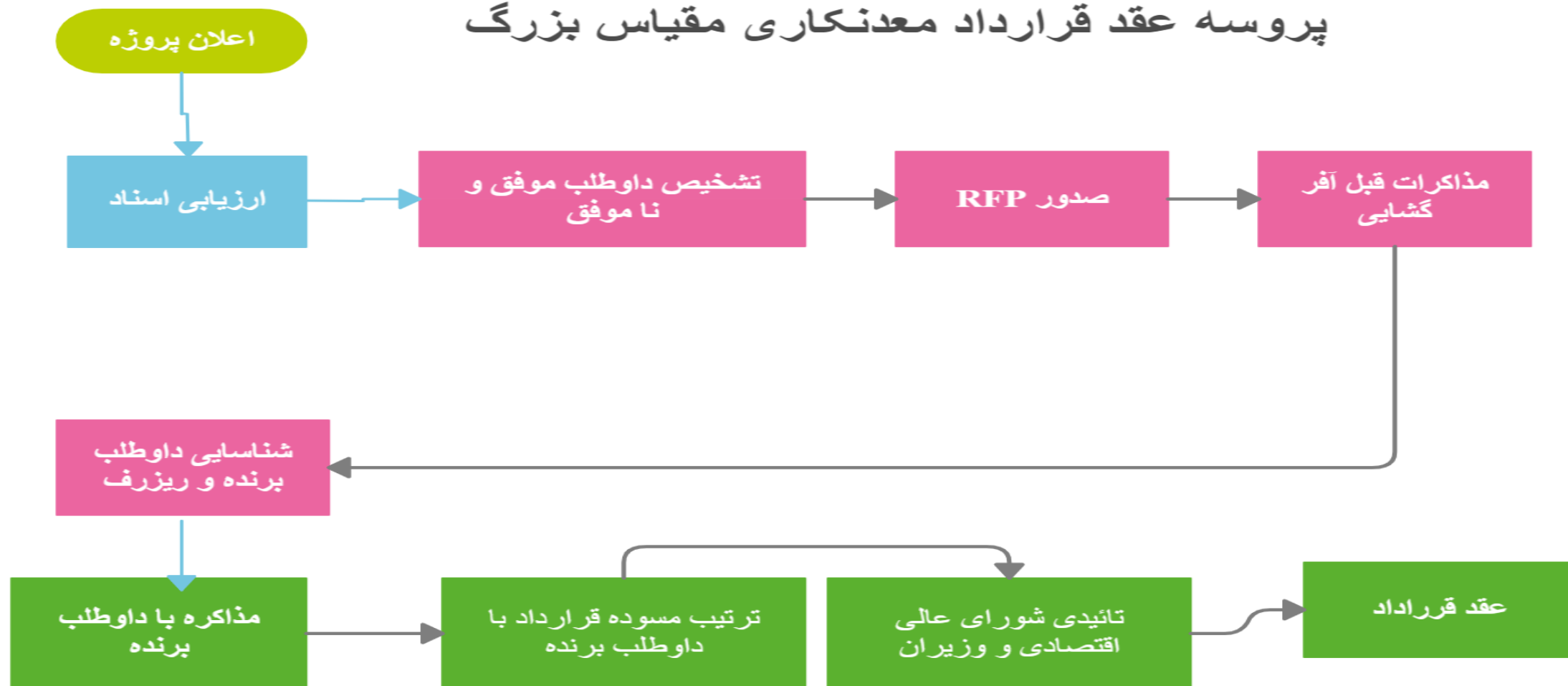
د کانونو او پټرولیم وزارت تر لاسه لاندې پروژې چې بهرني شرکتونه هم کولای شي په کې پانگونه وکړي

د پروژې تفصیل	ساحه	نفت او گاز	گڼه
د جیولوجیکي معلوماتو پر بنسټ د امو دریا نفتي حوزه 57 زره کیلومیټر مربع اټکل شوی ده. یاده حوزه 6 بلاکونه لري، په 500 جیولوجیکي جوړښتونو کې سیزمیکي سروې گانې تر سره شوي دي، په 64 جوړښتونو کې د سپرني کیندنې شوي دي چې له دې جملې څخه په 8 جیولوجیکي جوړښتونو کې گاز او په 6 جوړښتونو کې نفت موندل شوي دي. د گازو موندل شوي ذخایر 141 بیلیون میټر مکعب دي چې 76 بیلیون میټر مکعب یی تر اوسه پورې ویستل شوي دي.	امو دریا	هایډرو کاربونونه	۲۰
د افغان تاجک نفتي حوزه 31 زره کیلومیټر مربع اټکل شوی ده. یاده ساحه 12 بلاکونه لري چې دوه بلاکونه یی په قرار داد ورکړل شوي دي او 10 نور بلاکونه داوطلبی ته تیار دي. د یادې حوزه 2 ورکړل شوو بلاکونو گټونکې کنسرشیوم ((Turkish Petroleum Dragon Oil and Ghanzanfar Ltd.)) په پام کې لري چې د 5،500 میټرو څخه زیاتې ژورې سپرني وکړي.	افغان تاجک	هایډرو کاربونونه	۲۱
د کټواز، کوشکه تیرپل او هلمند نفتي حوزو سروې تر اوسه پورې نه دي شوې. د کانونو او پټرولیم وزارت په پام کې لري چې د کټواز او هلمند حوزو کې هوايي مقناطیسي او جاذبوي سروې تر سره کړي او په کوشکه تیر پل کې ځمکنی دوه بُعدي (2D) سروې تر سره کړي.	کټواز، کوشک تیر پل، هلمند	هایډرو کاربونونه	۲۲

د کوچني مقیاس کان کیندني د جوازونو ورکولو پروسه



پروسه عقد قرارداد معدنکاری مقیاس بزرگ



له پاملرني څخه مو نړۍ مننه

۱۴۰۳

کانونو او پتروليم وزارت